

REGIONE PIEMONTE  
PROVINCIA DI NOVARA  
COMUNE DI LESA

## PIANO REGOLATORE GENERALE COMUNALE

Progetto definitivo  
Adeguamento al PAI e riadozione  
ai sensi dell'Art. 15 comma 15 L.R. 56-77 s.m.i.

CARTA DEI CORSI D'ACQUA DEMANIALI  
E/O ISCRITTI ALL'ELENCO DELLE ACQUE  
PUBBLICHE E DELLE RELATIVE FASCE DI  
RISPETTO AI SENSI DEL R.D. n. 523/04

ELABORATO:

GEO 5

STESURA:

MARZO 2004




Scala 1:5.000

Dott. Geol. Italo Isoli  
via alla Cartiera 52/a 28923 - Verbania Possaccio

Dott. Geol. Marco Carmine  
via Paletta 10 28100 - Novara

Collaboratore: Dott. Geol. Stefano Fardelli  
via Amendola 5 21054 - Fagnano Olona (VA)

### LEGENDA

-  Delimitazione fascia 10 m ai sensi del R.D. 523/04 art. 96
-  Tratti d'alveo tombinati
-  Sezioni di deflusso insufficienti

